






25-26 maggio 2024 LA VIA DELLA PIA 3

n. giorni 2	<u>ISCRIZIONI ENTRO 13 MAGGIO 2024</u>
difficoltà 	<p>Da Torniella percorriamo un tratto dell'antica via Senese che collegava questa parte della Maremma a Siena e restiamo ai piedi del rilievo di monte Alto, dove a dispetto della modesta altitudine troviamo specie botaniche tipiche della montagna appenninica (così come vedremo sull'altura successiva, quella del Sassoforte), quindi, scenderemo nella fresca valle del torrente Bardellone per poi risalire verso il castello del Sassoforte che, sebbene in rovina, ci restituisce tuttora un'immagine di perduta grandiosità, immersa nella suggestione del bosco. Da qui, dopo la sosta, scendiamo verso la meta del primo giorno, Roccatederighi che ci accoglierà da lontano con la silhouette di borgo medievale ancora ben conservato, circondato dalle caratteristiche rocce riolitiche dell'antico vulcano.</p>
dislivello <u>salita:</u> 700 m – 1° giorno 400 m - 2° giorno <u>discesa:</u> 650 m – 1° giorno 750 m - 2° giorno	<p>Il giorno successivo da Roccatederighi scendiamo lentamente nella valle del torrente Asina, incominciando ad intravedere in lontananza le prime immagini della pianura maremmana; ora ci attende un'ultima salita verso Montemassi, un altro bel borgo medievale perfettamente conservato, con il suo castello sulla sommità e l'orizzonte che già si perde verso il luccichio del mare. Ormai non ci resta che scendere definitivamente verso la pianura di Ribolla (borgo moderno nato nel Novecento intorno alla miniera di lignite che fu presto abbandonata a causa della drammatica esplosione di grisù' del 1954). A questo punto la meta finale del nostro viaggio e cioè il castello della Pia si trova vicina, ma per raggiungerla ci serviamo delle auto che lasceremo ai piedi della rupe su cui sorgono i ruderi (da qui a piedi in mezz'ora arriviamo al castello).</p>
quota massima 800 m	<p><u>Punti acqua:</u> solo nei paesi attraversati</p>
cammino 5 ore - 1° giorno 5 ore - 2° giorno lunghezza 17 km 1° giorno 15 km 2° giorno	<p>Difficoltà tecniche Nessuna, qualche tratto assolato soprattutto il secondo giorno.</p>
Socio Accompagnatore Dario Pacini  picchiaerospo@gmail.com  3382192454	
Costi - Sistemazione in b&b, pernottamento e colazione, camere doppie con bagno, € 42 / persona - Cena in trattoria	Equipaggiamento • bastoncini telescopici molto consigliati • scarpe da trekking necessarie • mantella – ombrello in caso di pioggia

Note

- Necessità di condividere le auto per gli spostamenti
- Non ci sono particolari divieti per i cani al guinzaglio

pag. 1/2

via Carlo Zucchi 13 - 40134 BOLOGNA
CF: 91330890376
www.passobarbasso.it



APS Culturale Escursionistica

PassoBarbasso

Luogo di partenza e ritrovo	<u>TORNIELLA (fraz. di Roccastrada) sabato 25 maggio, ORE 9.30</u>
------------------------------------	---

Iscriversi all'escursione

La partecipazione alle escursioni di PassoBarbasso è riservata ai soci.

Per iscriversi contattare direttamente il Socio Accompagnatore.

In caso di ritiro all'ultimo momento avvisare telefonicamente l'accompagnatore.

Iscrizione all'Associazione

Tessera annuale adulti: 10,00 € (gennaio – dicembre).

Tessera annuale <18 anni: gratuita.

Contributo per attività istituzionali: 5 euro per giorno di escursione (non dovuto nel primo giorno di escursione per chi si iscrive all'associazione per la prima volta, per i partecipanti non soci alle escursioni di promozione del camminare e per chi accompagna minori nelle escursioni classificate come "Piccoli Passi").

